















0




GPIN Luč


GPIN "Gospodarstvo Stipić"

GPIN Vardarec

GPIN "Gospodarstvo Huhn"



























# TUMAČ PLANSKOG ZNAKOVLJA

## [OB-1-1] Obuhvat prostornog plana



[OB-1-1-3001] Obuhvat prostornog plana


## [KN-2-1] Građevinska područja



[KN-2-1-3201] Izdvojeno građevinsko područje izvan naselja (GPIN)



[KN-2-1-3202] (GPIN) Izgrađeno




[KN-2-1-3203] (GPIN) Neizgrađeno



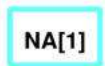
[KN-2-1-3204] (GPIN) Neuređeno



[KN-2-1-3206] (GPIN) Posredna provedba - izgrađeno




[KN-2-1-3207] (GPIN) Posredna provedba - neizgrađeno



[KN-2-1-3301] Građevinsko područje naselja (GPN)



[KN-2-1-3302] (GPN) Izgrađeno




[KN-2-1-3303] (GPN) Neizgrađeno



[KN-2-1-3304] (GPN) Neuređeno



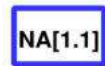
[KN-2-1-3306] (GPN) Posredna provedba - izgrađeno



[KN-2-1-3307] (GPN) Posredna provedba - neizgrađeno



[KN-2-1-3308] (GPN) Posredna provedba - neuređeno



[KN-2-1-3401] Izdvojeni dio građevinskog područja naselja (IDGPN)



[KN-2-1-3402] (IDGPN) Izgrađeno



REPUBLIKA HRVATSKA OSJEČKO-BARANJSKA ŽUPANIJA, OPĆINA BILJE	
Naziv prostornog plana:  Prostorni plan uređenja Općine Bilje	
Naziv kartografskog prikaza prostornog plana: 1.2. Građevinska područja	Mjerilo prikaza: 1:5000
Vrsta postupka: Postupak izrade i donošenja izmjene i dopune prostornog plana	
Faza izrade plana: Prijedlog prostornog plana za javnu raspravu	Oznaka revizije plana:
Odluka o izradi prostornog plana: Odluka o izradi izmjene i dopune Prostornog plana uređenja Općine Bilje (Službeni glasnik Općine Bilje broj 3/2025)	
Javna rasprava: Javna rasprava provodi se od 10.06.2026. do zaključno s danom 17.06.2026.	
Javni uvid: od 10.06.2026. godine do 17.06.2026. godine, na lokaciji: Općina Bilje, Kralja Zvonimira 2, Bilje, 9.00 - 13.00 h	Javno izlaganje: dana 11.06.2026. godine, na lokaciji: Općina Bilje, Kralja Zvonimira 2, Bilje, 10.00 h
Nositelj izrade prostornog plana: Osječko-baranjska županija, Općina Bilje Jedinstveni upravni odjel	Odgovorna osoba nositelja izrade: PROČELNICA Dubravka Jovanović mag.iur.
Tijelo koje donosi prostorni plan: Osječko-baranjska županija, Općina Bilje Općinsko vijeće	Predsjednik tijela koje donosi prostorni plan: PREDSJEDNIK OPĆINSKOG VIJEĆA Prof.dr.sc. Ivan Plaščak
Stručni izrađivač prostornog plana: ZAVOD ZA PROSTORNO PLANIRANJE d.d. Osijek, Vijenac Paje Kolarića 5a OIB: 78499807369	Odgovorna osoba stručnog izrađivača: DIREKTOR I ODGOVORNI VODITELJ IZRADE PLANOVA Vanesa Budač dipl.ing.arh.
	Odgovorni voditelj izrade:  Vanesa Budač dipl.ing.arh.
Stručni tim: Vanesa Budač, dipl.ing.arh. Sanda Milas, dipl.ing.arh. Ivica Bugarić, dipl.ing.građ. Stjepan Stakor, dipl.ing.kult.tehn.  Đuro Zečević, univ.mag.ing.aedif. Marino Jakovljević, univ.mag.geogr. Aleksandra Knežević, građ.teh.	



REPUBLIKA HRVATSKA OSJEČKO-BARANJSKA ŽUPANIJA, OPĆINA BILJE	
Naziv prostornog plana:  Prostorni plan uređenja Općine Bilje	
Naziv kartografskog prikaza prostornog plana: 1.2. Građevinska područja	Mjerilo prikaza: 1:5000
Vrsta postupka: Postupak izrade i donošenja izmjene i dopune prostornog plana	
Faza izrade plana: Prijedlog prostornog plana za javnu raspravu	Oznaka revizije plana:
Prostor za digitalni potpis	
Odgovorna osoba nositelja izrade: PROČELNICA Dubravka Jovanović mag.iur.	
Odgovorna osoba stručnog izrađivača: DIREKTOR I ODGOVORNI VODITELJ IZRADE PLANOVA Vanesa Budač dipl.ing.arh.	
Odgovorni voditelj izrade:  Vanesa Budač dipl.ing.arh.	